



Flur 612

Flugplatz Magdeburg

Flur 433




Flur 475

Flur 475

Flur 432

Flur 433

Beyendorf Flur 2

	betroffene Flurstücke
	benötigte Flächen B71
 Landeshauptstadt Magdeburg Der Oberbürgermeister FB - Vermessungsamt und Baurecht	
Maßstab: 1:500 Höhensystem: NHN 1992 Lagetatus: 150	
<b>AZ: 50.12.2.4</b> <b>Verlegung der B71</b> <b>Erweiterung Flughafengelände</b>	
<small>           [ALK / 01/2013] © LVermGeo LSA            (www.vermgeo.sachsen-anhalt.de)            A18/4-10169/09            Es gilt der Haftungsvermerk des            Landesamtes für Vermessung und Geo-            informationen Sachsen-Anhalt. Differenzen            zwischen Liegenschafts- und Topographi-            e sind möglich. Sie sind ggf. durch örtliche            Vermessungen zu klären.         </small>	
<small>           Datum: V-Karte 6241 (1/63-23) Vermessung/09            Bearbeiter: Hr. Resdemister      Ausgabedatum: 20-FEB-2013            E-Mail: vermessung@magdeburg.de         </small>	